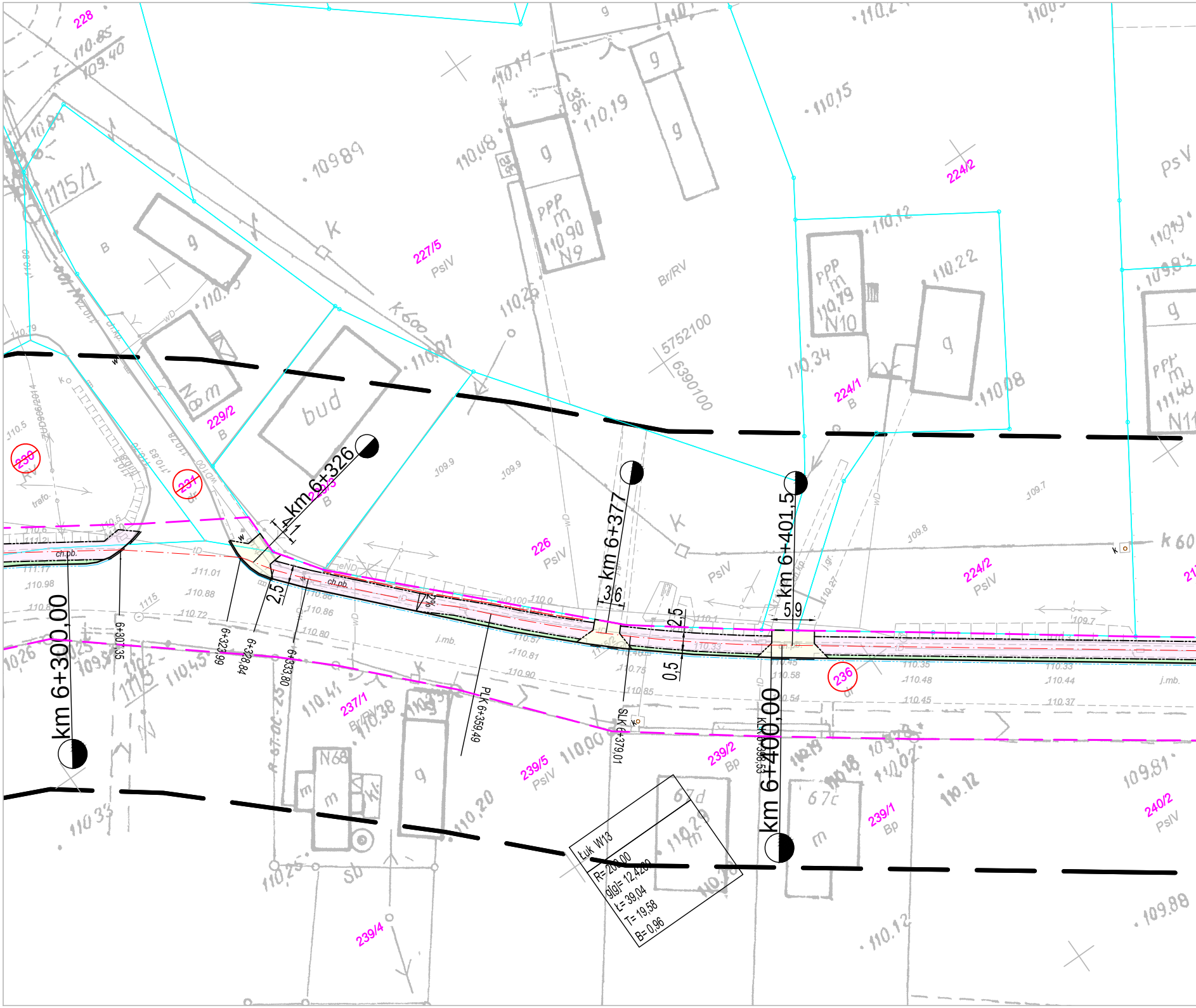
km 6+300,00
km 6+326
km 6+377
km 6+401,5
km 6+400,00
6+307,35
6+323,99
6+328,84
6+333,80
PLK 6+359,49
SLK 6+379,01
KLK 6+398,53
Łuk W13
R= 200,00
g[g]= 12,4200
L= 39,04
T= 19,58
B= 0,96
2,5
3,6
5,9
0,5
228
1115/1
227/5
PsIV
229/2
B
229/3
226
224/2
224/1
237/1
Br/RV
239/5
239/2
Bp
239/1
239/4
240/2
230
231
236
bud
g
m
PPP
N9
N10
N11
N68
67c
67d
Br/RV
5752100
6390100
ch.pb.
j.mb.
trafo.
PsV
110,85
109,40
109,89
110,48
110,17
110,19
110,15
110,12
110,22
110,79
110,90
110,25
110,01
110,34
110,08
110,95
110,79
109.9
109.7
109.8
111.01
110.88
110.72
110.98
111.17
110.86
110.80
110.57
110.81
110.90
110.75
110.85
110.58
110.54
110.35
110.48
110.45
110.33
110.44
110.37
110,45
110,41
110,38
110,20
110,33
110,25
110,00
110,12
109,81
109,88
110,02
k 600

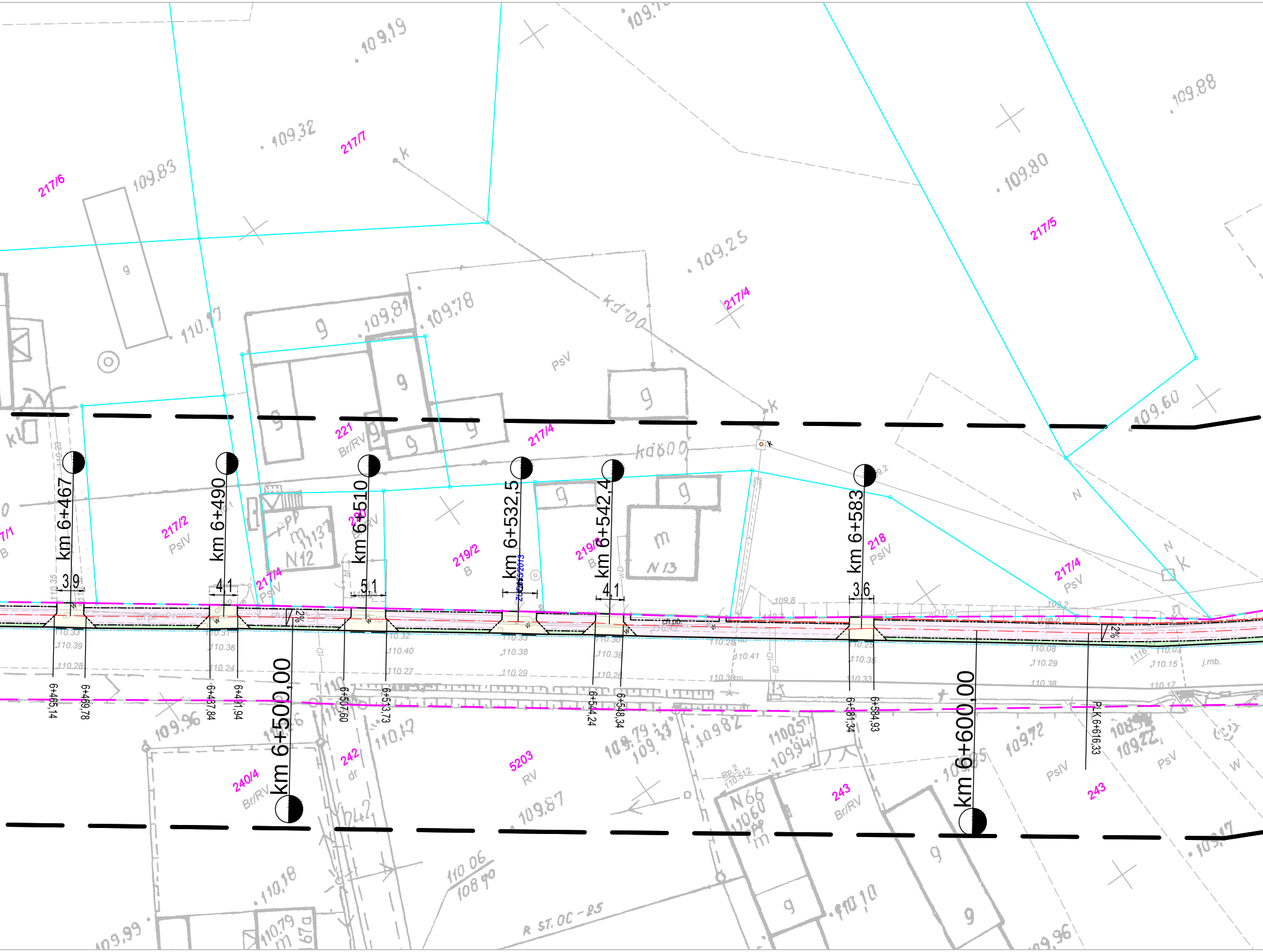
km 6+467
km 6+490
km 6+510
km 6+532,5
km 6+542,4
km 6+583
km 6+500,00
km 6+600,00
3,9
4,1
5,1
4,1
3,6
2%
2%
6+465,14
6+469,78
6+487,84
6+491,94
6+507,60
6+513,73
6+544,24
6+548,34
6+581,34
6+584,93
PLK 6+616,33
217/6
217/7
217/5
217/4
221
Br/RV
217/4
217/2
PsIV
217/4
PsV
219/2
B
219/6
B
218
PsIV
217/4
PsV
PsV
242
dr
240/4
Br/RV
5203
RV
243
Br/RV
PsIV
243
PsV
N12
N13
N66
ch.pb.
j.mb.
109,19
109,32
109,83
109,88
109,80
109,25
109,81
109,78
110,17
109,60
109,96
110,17
109,87
109,82
109,72
110,18
110,06
108,90
110,10
109,99
109,96
R ST.OC-25

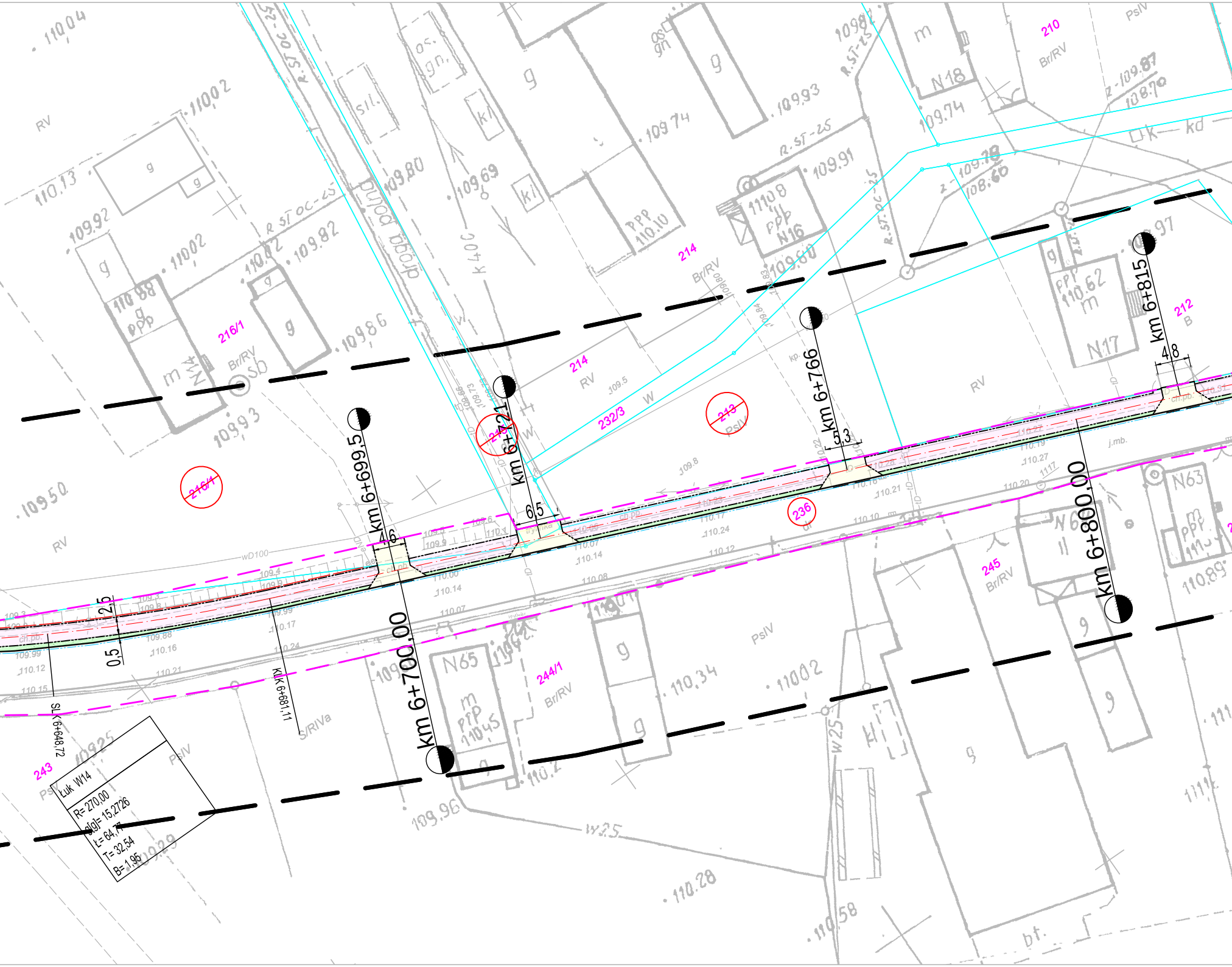
km 6+699,5
km 6+721
km 6+766
km 6+815
km 6+700,00
km 6+800,00
SLK 6+648,72
KŁK 6+681,11
Łuk W14
R= 270,00
α[g]= 15,2726
Ł= 64,77
T= 32,54
B= 1,95
216/1
214
213
212
210
232/3
236
243
244/1
245
Br/RV
RV
PsIV
PsV
S/RIVa
B
N14
N16
N17
N18
N63
N65
droga polna
wD100
j.mb.
4,6
6,5
5,3
4,8
2,5
0,5
110.04
110.02
110.13
109.92
109.82
109.86
109.93
109.50
109.80
109.69
109.74
109.93
109.91
109.74
109.18
108.60
109.87
108.70
110.34
110.02
110.28
110.58
109.96
110.89

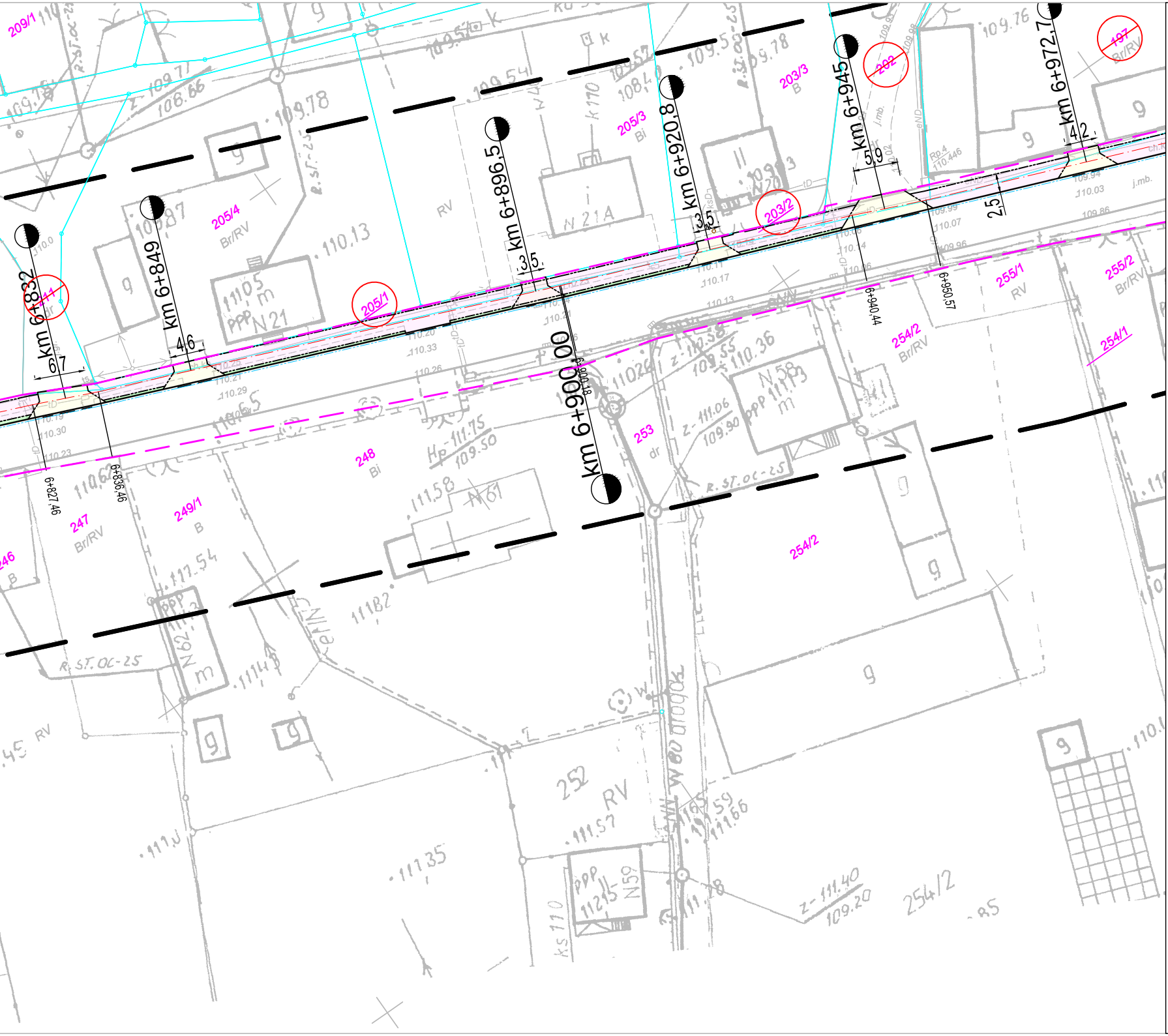
209/1
km 6+832
67
211
Br
km 6+849
4,6
205/4
Br/RV
205/1
km 6+896,5
3,5
205/3
Bi
km 6+920,8
3,5
203/2
203/3
B
km 6+945
5,9
202
km 6+972,7
4,2
197
Br/RV
2,5
j.mb.
6+940,44
6+950,57
255/1
RV
255/2
Br/RV
254/2
Br/RV
254/1
km 6+900,00
6+900,18
253
dr
248
Bi
249/1
B
247
Br/RV
6+827,46
6+836,46
254/2
252
RV
N 21 A
N 21
N 58
N 61
N 62
N 59
R. ST. OC-25
RV
9

MAPA DO CELÓW PROJ
arkusz mapy nr

Oznaczenie kancelaryjne zgłoszenia pracy geodezyjnej		
Nazwa miejscowości		
Jednostka ewidencyjna	identyfikator	
	nazwa	
Obręb ewidencyjny	identyfikator	
	nazwa	
Skala mapy		
Nazwa układu współrzędnych	prostokątnych płaskich	
	układu wysokości	
Oznaczenie granic obszaru, który był przedmiotem aktualizacji		
Informacje o służebnościach gruntowych mających wpływ na zagospodarowanie gruntów, zlokalizowanych w granicach projektowanej inwestycji *)		
Data opracowania mapy		

Usługi Geodezyjno-Kartograficzne
GeoMax Wojciech Skoracki
64-000 Kościan, os. Nad Łąkami 17
tel. 512 875 373
NIP 698-172-80-39 Regon 300910454

*) Należy podać skrótowy opis służebności gruntowej wra
na mapie, a w przypadku kiedy nie wykonano ustalenia
- zamieścić stosowną informację.

Uwaga:

1. Niniejsza mapa powstała poprzez wpasowanie mapy ana
432.411.221.3, 432.411.223.1, 432.413.021.1, 432.411.22
432.413.023, 432.413.062, 432.413.064, 432.413.071, 432
432.413.123, 432.413.124, 432.413.172, 432.413.181, 43
432.413.193, 432.413.194, 432.413.242 - układ '65/4 do uk
2. Granice działek oraz uzbrojenie podziemne na podstawie
3. Nie wyklucza sę istnienia w terenie innych nie wykazanyc
podziemnych, które nie były zgłoszone do inwentaryzacji.
4. Kolorem czerwonym zaznaczono punkty osnowy geodez
art. 48 pkt 3 ustawy z dnia 17 maja 1989 r. Prawo geodezy
193, poz. 1287 ze zm.), kto (...) niszczy, uszkadza i przem
karze grzywny.

Poświadcza się, że niniejszy dokument
został opracowany w wyniku prac
geodezyjnych i kartograficznych,
których rezultaty zawiera operat
techniczny wpisany do ewidencji
materiałów państwowego zasobu
geodezyjnego i kartograficznego

STAROSTA LESZCZYŃSKI

P.3013. 2015.3398
(Identyfikator ewidencyjny materiału zasobu - operatu technicznego)

22. 12. 2015
(Data wpisania operatu technicznego do ewidencji materiałów zasobu)

KIEROWNIK
PODGiK w Lesznie
Piotr Mańkowski
(Imię, nazwisko i podpis osoby reprezentującej organ)

EKTOWYCH
6/6

	GN.VII.6640.2290.2015
	Włoszakowice- Zbarzewo- Jezierzyce Kościelne
	302307_2
	Włoszakowice-obszar wiejski
	0006, 0009, 0010
	Jezierzyce Kościelne, Włoszakowice, Zbarzewo
	1:500
	2000/6
	Kronsztad
	— — —
	Nie wykonano ustalenia obciążeń służebnościami.
	grudzień 2015r.

mgr inż. Wojciech Skoracki

geodeta

mgr inż. Marek Zembrz
GEODETA UPRAWNIONY
Świadectwo GGK nr 20258

z ze sposobem jej oznaczenia
obciążeń służebnościami

logowej w skali 1:500 i 1:1000 sekcje
1, 432.411.223, 432.413.021,
2.413.112, 432.413.114, 432.413.121,
2.413.182, 432.413.184, 432.413.191,
kładu 2000/6.
wektoryzacji mapy zasadniczej.
h na niniejszej mapie urządzeń

yjnej, które podlegają ochronie. Zgodnie z
yjne i kartograficzne (Dz.U. z 2010 r., Nr
ieszcza znaki geodezyjne (...) podlega

LEGENDA:

—	Linia rozgraniczająca teren inwestycji
	Projektowana oś główna ciągu pieszo rowerowego
—·—·—	Projektowane obrzeże betonowe 8x20
— — —	Projektowana krawędź jezdni
—	Krawędź pobocza
—	Projektowany krawężnik betonowy
— —	Projektowany krawężnik betonowy - obniżony
- - -	Ściek przykrawężnikowy z kostki betonowej
—	Miejsce przewidziane pod mur oporowy
—	Przepust PPSN8 Ø 600
—	Granice działek ewidencyjnych
—	Barierki U-12A
○	Numery działek ewidencyjnych przed podziałami
■	Nawierzchnia ciągu pieszo rowerowego z kostki betonowej
■	Nawierzchnia ciągu pieszo rowerowego z betonu asfaltowego
■	Nawierzchnia zjazdów bitumicznych
■	Nawierzchnia zjazdów z kostki
🟩	Projektowana zieleń niska
■	Płyty ażurowe
◧	Proj. wpusty deszczowe z przykanalikami (wg osobnego tomu)

Jednostka projektowa:

KFG S.K.
BIURO PROJEKTÓW DROGOWYCH

KFG Sp. z o.o. Sp. k.
Biuro Projektów Drogowych

ul. Wilczak 15, 61-623 Poznań
tel. (61) 821-92-00   fax: (61)821-92-00
biuro@kfgsk.pl, www.kfgsk.pl

Zamawiający: *Projekt współfinansowany z funduszy EOG 2009-2014,pochodzących z Islandii, Liechtensteinu i Norwegii oraz środków krajowych.*

OFAL OBSZAR FUNKCJONALNY AGLOMERACJI LESZCZYŃSKIEJ
ICELAND LIECHTENSTEIN NORWAY eea grants
MINISTERSTWO INFRASTRUKTURY I ROZWOJU

Miasto Leszno
Urząd Miasta Leszno
ul. K. Karasia 15
64-100 Leszno

Stadium:

PROJEKT BUDOWLANO-WYKONAWCZY

Zamierzenie budowlane:
Budowa ciągu pieszo-rowerowego przy drodze powiatowej nr 4760P
Włoszakowice Jezierzyce Kościelne

Branża: DROGOWA

Nazwa opracowania:
PLAN ZAGOSPODAROWANIA TERENU
SKALA 1:500

ZESPÓŁ PROJEKTOWY

funkcja	imię i nazwisko	specjalność i nr uprawnień	podpis
PROJEKTANT	mgr inż. Gniewomir DZIADEK	w spec.drogowej bez ogr. WKP/0091/POOD/12	
SPRAWDZIŁ	mgr inż. Jakub STARCZEWSKI	w spec.drogowej bez ogr. WKP/0306/PWOD/13	

data	nr umowy	nr rys.	faza	Tom
02.2016	**MZD-BPU.272.14.2015**	**12**	**PBW**	**II**

201538-14.10-Leszno-01.dwg